


Филиал публично-правовой компании "Роскадастр" по Республике Дагестан
 полное наименование органа регистрации права
 Выписка из Единого государственного реестра недвижимости об объекте недвижимости

Сведения о характеристиках объекта недвижимости
 На основании запроса от 04.03.2024, поступившего на рассмотрение 04.03.2024, сообщаем, что согласно записям Единого государственного реестра недвижимости:

Земельный участок			
вид объекта недвижимости			
Лист № 1	Раздела 1	Всего листов раздела 1: 3	Всего разделов: 8
04.03.2024г. № КУВИ-001/2024-63700508		Всего листов выписки: 15	
Кадастровый номер:		05:06:000004:2223	
Номер кадастрового квартала:		05:06:000004	
Дата присвоения кадастрового номера:		18.10.2005	


Ранее присвоенный государственный учетный номер:	данные отсутствуют
Адрес:	Россия, Республика Дагестан, Кизилортский район, с. Новый Циркей, ул. Комсомольская, 20
Площадь:	24110 +/- 54
Кадастровая стоимость, руб.:	5564636.81
Кадастровые номера расположенных в пределах земельного участка объектов недвижимости:	05:06:000016:1951
Кадастровые номера объектов недвижимости, из которых образован объект недвижимости:	данные отсутствуют
Кадастровые номера образованных объектов недвижимости:	данные отсутствуют
Категория земель:	Земли населенных пунктов
Виды разрешенного использования:	Под территорию средней школы №1
Сведения о кадастровом инженере:	дата завершения кадастровых работ: 19.05.2009
Сведения о лесах, водных объектах и об иных природных объектах, расположенных в пределах земельного участка:	Хизриев Хизри Газимагомедович, СНИЛС 06620757563, договор на выполнение кадастровых работ от 01.03.2023 № 0072/2023, дата завершения кадастровых работ: 04.12.2023
Сведения о том, что земельный участок полностью расположен в границах зоны с особыми условиями использования территории, территории объекта культурного наследия, публичного сервитута:	данные отсутствуют

 ДОКУМЕНТ ПОДПИСАН ЭЛЕКТРОННОЙ ПОДПИСЬЮ	
Сертификат: 00B805E87401C81B42D2B376ACDC8425108	_____
Владелец: ФЕДЕРАЛЬНАЯ СЛУЖБА ГОСУДАРСТВЕННОЙ РЕГИСТРАЦИИ КАДАСТРА И КАРТОГРАФИИ	_____
Действителен с 27.06.2023 по 19.09.2024	_____
ПОЛНОЕ НАИМЕНОВАНИЕ ДОЛЖНОСТИ	инициалы, фамилия

Земельный участок
 Вид объекта недвижимости

Лист № 2 раздела 1	Всего листов раздела 1: 3	Всего разделов: 8	Всего листов выписки: 15
04.03.2024г. № КУВН-001/2024-63700508		05-06-000004-2223	
Кадестровый номер:			

Сведения о том, что земельный участок расположен в границах особой экономической зоны, территории опережающего социально-экономического развития, зоны территориального развития в Российской Федерации, игорной зоны:	данные отсутствуют
Сведения о том, что земельный участок расположен в границах особо охраняемой природной территории, охотничьих угодий, лесничества:	данные отсутствуют
Сведения о результатах проведения государственного земельного надзора:	данные отсутствуют
Сведения о расположении земельного участка в границах территории, в отношении которой утвержден проект межевания территории:	данные отсутствуют
Условный номер земельного участка:	данные отсутствуют
Сведения о принятии акта и (или) заключения договора, предусмотренных законодательством в соответствии с земельным законодательством исполнительным органом государственной власти или органом местного самоуправления, находящегося в государственной или муниципальной собственности земельного участка для строительства наемного дома социального использования или наемного дома коммерческого использования:	данные отсутствуют
Сведения о том, что земельный участок или земельные участки образованы на основании решения об изъятии земельного участка и (или) расположенного на нем объекта недвижимости для государственных или муниципальных нужд:	данные отсутствуют
Сведения о том, что земельный участок образован из земель или земельного участка, государственная собственность на которые не разграничена:	данные отсутствуют
Сведения о наличии земельного спора о местоположении границ земельных участков:	данные отсутствуют
Статус записи об объекте недвижимости:	Сведения об объекте недвижимости имеют статус "актуальные, ранее учтенные"
Сведения об ограничениях права на объект недвижимости, обременениях данного объекта, не зарегистрированных в реестре прав, ограничений прав и обременений недвижимого имущества: вид ограничения (обременения):	ограничения прав на земельный участок, предусмотренные статьей 56

 ДОКУМЕНТ ПОДПИСАН ЭЛЕКТРОННОЙ ПОДПИСЬЮ	Инициалы, фамилия
Сертификат: 00b5b05a7401c342d2a31576a3c83425108 Владелец: ФЕДЕРАЛЬНАЯ СЛУЖБА ГОСУДАРСТВЕННОЙ РЕГИСТРАЦИИ, КАДАСТРА И КАРТОГРАФИИ Действителен с 27.06.2023 по 19.09.2024	
полное наименование должности	

Земельный участок

вид объекта недвижимости

Лист № 3 раздела 1

Всего листов раздела 1-3

Всего разделов: 8

Всего листов выписки: 15

04.03.2024г. № КУВН-001/2024-63700508

Кadaстровый номер:

05:06:000004:2223

Получатель выписки:	Земельного кодекса Российской Федерации; срок действия: с 18.07.2016г. реквизиты документа-основания: постановление Правительства Российской Федерации от 24.02.2009 № 160 выдан: Правительство Российской Федерации. вид ограничения (обременения): ограничение прав на земельный участок, предусмотренные статьей 56 Земельного кодекса Российской Федерации; срок действия: с 09.11.2016г. реквизиты документа-основания: постановление Правительства Российской Федерации от 24.02.2009 № 160 выдан: Правительство Российской Федерации. Хануев Ражат Абдурахманович, действующий(ая) на основании документа "" АДМИНИСТРАЦИЯ МУНИЦИПАЛЬНОГО ОБРАЗОВАНИЯ СЕЛЬСКОГО ПОСЕЛЕНИЯ "СЕЛО НОВЫЙ ЧИРКЕН" КИЗИЛОРТОВСКОГО РАЙОНА РЕСПУБЛИКИ ДАГЕСТАН
---------------------	--

ПОЛНОЕ НАИМЕНОВАНИЕ ДОЛЖНОСТИ

ДОКУМЕНТ ПОДПИСАН
ЭЛЕКТРОННОЙ ПОДПИСЬЮ
Сертификат: 00B05687401C932D2D35756A.CD0C8425108
Выдана: ФЕДЕРАЛЬНАЯ СЛУЖБА ГОСУДАРСТВЕННОЙ
РЕГИСТРАЦИИ, КАДАСТРА И КАРТОГРАФИИ
Действителен с 27.06.2023 по 19.09.2024

инициалы, фамилия

Выписка из Единого государственного реестра недвижимости об объекте недвижимости
 Сведения о зарегистрированных правах

Лист № 1 раздела 2		Всего листов раздела 2: 2		Всего разделов: 8		Всего листов выписки: 15	
04.03.2024г. № КУВН-001/2024-63700508							
Кадастровый номер: 05:06:000004:2223							

1	Правообладатель (правообладатели):	1.1	Муниципальное казенное общеобразовательное учреждение "Новоиркутская средняя общеобразовательная школа №1", ИНН: 0516008170, ОГРН: 103050232144
	Сведения о возможности предоставления третьим лицам персональных данных физического лица:	1.1.1	данные отсутствуют
2	Вид, номер, дата и время государственной регистрации прав:	2.1	Постоянное (бессрочное) пользование 05-05/106/010/2016-1647/1 25.11.2016 00:00:00
3	Сведения об осуществлении государственной регистрации сделки, права без необходимого в силу закона согласия третьего лица, органа:	3.1	данные отсутствуют
4	Ограничение прав и обременение объекта недвижимости:	не зарегистрировано	
1	Правообладатель (правообладатели):	1.2	Муниципальный район "Кизилорговский район" Республики Дагестан
	Сведения о возможности предоставления третьим лицам персональных данных физического лица:	1.2.1	данные отсутствуют
2	Вид, номер, дата и время государственной регистрации прав:	2.2	Собственность 05-05-05/106/001/2015-707/1 16.03.2015 00:00:00
3	Сведения об осуществлении государственной регистрации сделки, права без необходимого в силу закона согласия третьего лица, органа:	3.2	данные отсутствуют
4	Ограничение прав и обременение объекта недвижимости:	не зарегистрировано	
5	Договоры участия в долевом строительстве:	не зарегистрировано	
6	Заявления в судебном порядке права требования:	данные отсутствуют	
7	Сведения о возможности предоставления третьим лицам персональных данных физического лица:	данные отсутствуют	
8	Сведения о возвращении в отношении зарегистрированного права:	данные отсутствуют	
9	Сведения о наличии решения об изъятии объекта недвижимости для государственных и муниципальных нужд:	данные отсутствуют	

полное наименование должности

ДОКУМЕНТ ПОДПИСАН ЭЛЕКТРОННОЙ ПОДПИСЬЮ

Сертификат: 00B806487401C1E3B2D81376a6C8D8425108
 Владелец: ФЕДЕРАЛЬНАЯ СЛУЖБА ГОСУДАРСТВЕННОЙ РЕГИСТРАЦИИ КАДАСТРА И КАРТОГРАФИИ
 Действителен с 27.06.2023 по 19.09.2029


инициалы, фамилия

Земельный участок
вид объекта недвижимости

Лист № 2 Раздела 2 Всего листов раздела 2: 2 Всего разделов: 8 Всего листов выписки: 15

04.03.2024г. № КУВН-001/2024-63700508 05:06:000004:2223

10	Сведения о невозможности государственной регистрации безличного участка правообладателя или его законного представителя;	данные отсутствуют
11	Правопритязания и сведения о наличии поступивших, но не рассмотренных заявлений о проведении государственной регистрации права (перехода, прекращения права), ограничения права или обременения объекта недвижимости, следки в отношении объекта недвижимости;	отсутствуют
11	Сведения о невозможности государственной регистрации перехода, прекращения, ограничения права на земельный участок из земель сельскохозяйственного назначения;	данные отсутствуют

 ДОКУМЕНТ ПОДПИСАН ЭЛЕКТРОННОЙ ПОДПИСЬЮ	
Скрипачев 00ВВ0658В7401(СВ)ИД28В376АСДСЖ423108 Валентин ФЕДЕРАЛЬНАЯ СЛУЖБА ГОСУДАРСТВЕННОЙ РЕГИСТРАЦИИ КАДАСТРА И КАРТОГРАФИИ Действителен с 27.06.2023 по 19.09.2024	
ПОДПИСЬ НАИМЕНОВАНИЕ ДОЛЖНОСТИ	ИНИЦИАЛЫ, ФАМИЛИЯ

Выписка из Единого государственного реестра недвижимости об объекте недвижимости
 Описание местоположения земельного участка

Земельный участок			
вид объекта недвижимости			
Лист № 1 раздела 3	Всего листов раздела 3: 1	Всего разделов: 8	Всего листов выписки: 15
Катастровый номер: 05:06:000004:2223			
План (чертеж, схема) земельного участка			



Масштаб 1:2000

Условные обозначения:

ДОКУМЕНТ ПОДПИСАН ЭЛЕКТРОННОЙ ПОДПИСЬЮ	
Серийный номер: 00000687401СВ382Д3376АСДС8423108 Выходное: ФЕДЕРАЛЬНАЯ СЛУЖБА ГОСУДАРСТВЕННОЙ РЕГИСТРАЦИИ КАДАСТРА И КАРТОГРАФИИ Действителен с: 27.06.2023 по: 19.09.2024	
ПОЛНОЕ НАИМЕНОВАНИЕ ДОЛЖНОСТИ	ИНИЦИАЛЫ, ФАМИЛИЯ

Выписка из Единого государственного реестра недвижимости об объекте недвижимости
 Описание местоположения земельного участка

Земельный участок
 вид объекта недвижимости

Лист № 1 раздела 3.1	Всего листов раздела 3.1: 1	Всего разделов: 8	Всего листов выписки: 15
04.03.2024г. № КУВН-001/2024-63700508			
Катастровый номер:		05:06:000004:2223	

№ п/п	Номер точки		Дирекционный угол	Горизонтальное проложение, м	Описание закрепления на местности	Катастровые номера смежных участков	Сведения об адресах правообладателей смежных земельных участков
	начальной	конечной					
1	1.1.1	1.1.2	28°37,6'	13,8	данные отсутствуют	05:06:000004:2461	Россия, Дагестан респ., Кизилюртовский район, с. Новый Чиркей, ул. Нефтяников, 5
2	1.1.2	1.1.3	117°14,0'	7,28	данные отсутствуют	05:06:000004:2524	Россия, Республика Дагестан, г. Махачкала, Советский район, ул. Шамиля, дом №40в, кв. 31
3	1.1.3	1.1.4	29°33,5'	32,45	данные отсутствуют	05:06:000004:2524	Россия, Республика Дагестан, г. Махачкала, Советский район, ул. Шамиля, дом №40в, кв. 31
4	1.1.4	1.1.5	114°57,5'	140,6	данные отсутствуют	данные отсутствуют	данные отсутствуют
5	1.1.5	1.1.6	206°38,9'	155,02	данные отсутствуют	данные отсутствуют	данные отсутствуют
6	1.1.6	1.1.7	296°4,6'	103,51	данные отсутствуют	данные отсутствуют	данные отсутствуют
7	1.1.7	1.1.8	294°25,0'	46,16	данные отсутствуют	данные отсутствуют	данные отсутствуют
8	1.1.8	1.1.9	297°25,8'	15,69	данные отсутствуют	данные отсутствуют	данные отсутствуют
9	1.1.9	1.1.10	26°20,9'	7,07	данные отсутствуют	данные отсутствуют	данные отсутствуют
10	1.1.10	1.1.11	25°20,9'	36	данные отсутствуют	05:06:000004:2626	Россия, Дагестан респ., Кизилюртовский район, с. Новый Чиркей, ул. Спортивная, 28
11	1.1.11	1.1.12	33°28,7'	24,75	данные отсутствуют	данные отсутствуют	данные отсутствуют
12	1.1.12	1.1.13	23°26,9'	18,6	данные отсутствуют	05:06:000004:3247	Республика Дагестан, Кизилюртовский район, с. Гельбах, ул. М. Меджидова, д. 33
13	1.1.13	1.1.14	118°34,6'	10,7	данные отсутствуют	05:06:000004:2325	Россия, Республика Дагестан, Кизилюртовский район, с. Новый Чиркей, ул. Нефтяников, дом №7
14	1.1.14	1.1.1	36°13,4'	21,83	данные отсутствуют	05:06:000004:2325	Россия, Республика Дагестан, Кизилюртовский район, с. Новый Чиркей, ул. Нефтяников, дом №7

Описание местоположения границ земельного участка

полное наименование должности

ДОКУМЕНТ ПОДПИСАН

ЭЛЕКТРОННОЙ ПОДПИСЬЮ

Сертификат: 00B0656B7401CBA2BD283576A5C83425108

Выдана: ФЕДЕРАЛЬНАЯ СЛУЖБА ГОСУДАРСТВЕННОЙ РЕГИСТРАЦИИ КАДАСТРА И КАРТОГРАФИИ

Действителен: с 27.06.2023 по 19.09.2024

НИНЦИАЛЫ, ФАМИЛИЯ

Выписка из Единого государственного реестра недвижимости об объекте недвижимости
 Описание местоположения земельного участка

Земельный участок			
вид объекта недвижимости			
Лист № 1 раздела 3.2	Всего листов раздела 3.2: 1	Всего разделов: 8	Всего листов выписки: 15
04.03.2024г. № КУВИ-001/2024-63700508			
Кадастровый номер:		05:06:000004:2223	

Сведения о характерных точках границы земельного участка

Номер точки	Координаты, м		Описание закрепления на местности	Средняя квадратичная погрешность определения координат характерных точек границы земельного участка, м
	X	Y		
1	238474.61	313628.95	4	0.1
2	238486.72	313635.56	-	0.1
3	238483.39	313642.03	-	0.1
4	238511.62	313658.04	-	0.1
5	238452.29	313785.51	-	0.1
6	238313.74	313715.98	-	0.1
7	238359.24	313623.01	-	0.1
8	238378.32	313580.98	-	0.1
9	238385.55	313567.05	-	0.1
10	238391.89	313570.19	-	0.1
11	238424.42	313585.6	-	0.1
12	238445.06	313599.25	-	0.1
13	238462.12	313606.65	-	0.1
14	238457	313616.05	-	0.1
1	238474.61	313628.95	-	0.1

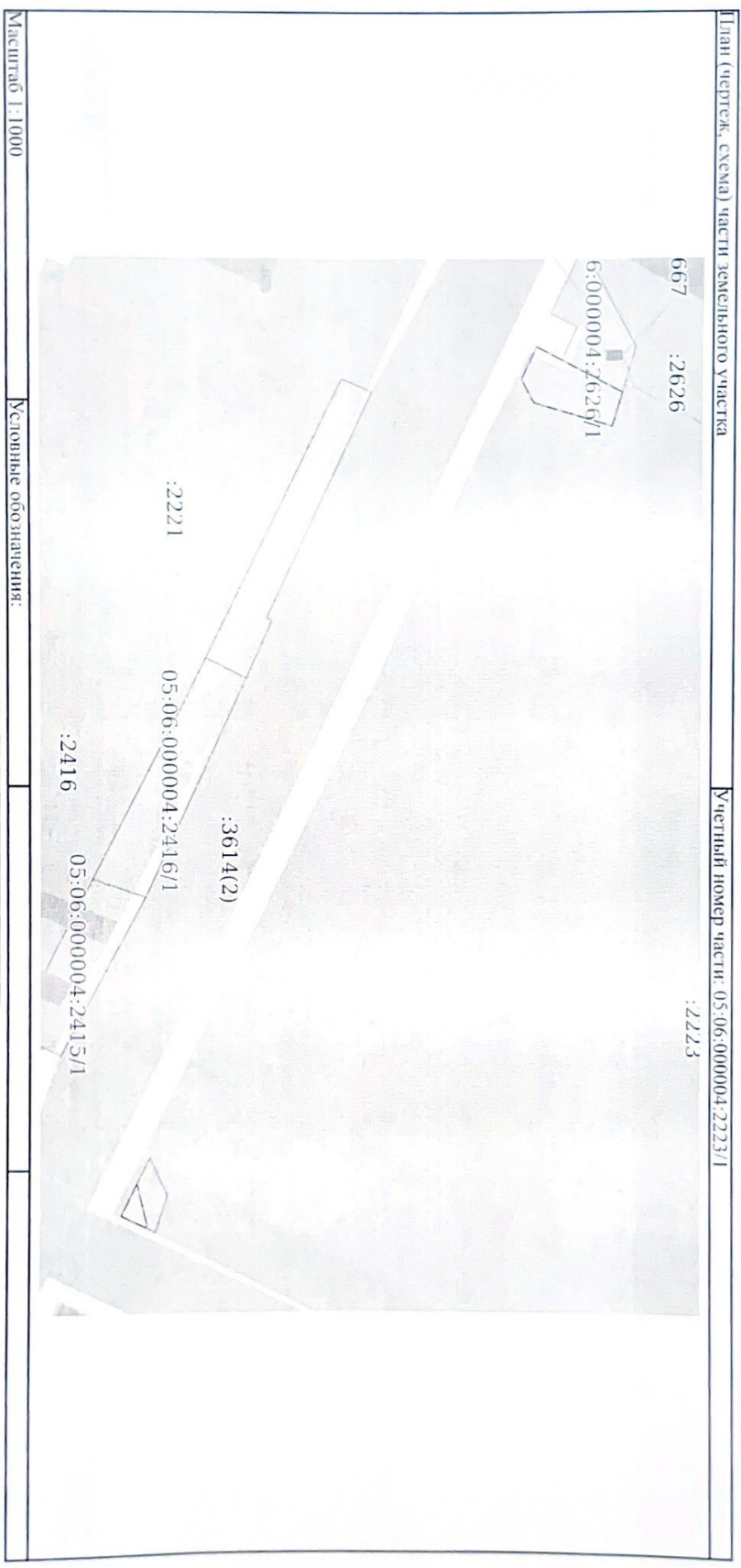
ДОКУМЕНТ ПОДПИСАН
 ЭЛЕКТРОННОЙ ПОДПИСЬЮ


СЕРТИФИКАТ ЭЛЕКТРОННОЙ ПОДПИСИ
 Владелец: ФЕДЕРАЛЬНАЯ СЛУЖБА ГОСУДАРСТВЕННОЙ
 РЕГИСТРАЦИИ КАДАСТРА И КАРТОГРАФИИ
 Действителен с 27.06.2023 по 19.09.2024

полное наименование должности _____ инициалы, фамилия _____

Выписка из Единого государственного реестра недвижимости об объекте недвижимости
Сведения о частях земельного участка

Земельный участок			
Вид объекта недвижимости			
Лист № 1 раздела 4	Всего листов раздела 4: 2	Всего разделов: 8	Всего листов выписки: 15
04.03.2024г. № КУВН-001/2024-63700508			
Кадастровый номер: 05:06:000004:2223			
План (чертеж, схема) части земельного участка		Учетный номер части: 05:06:000004:2223/1	

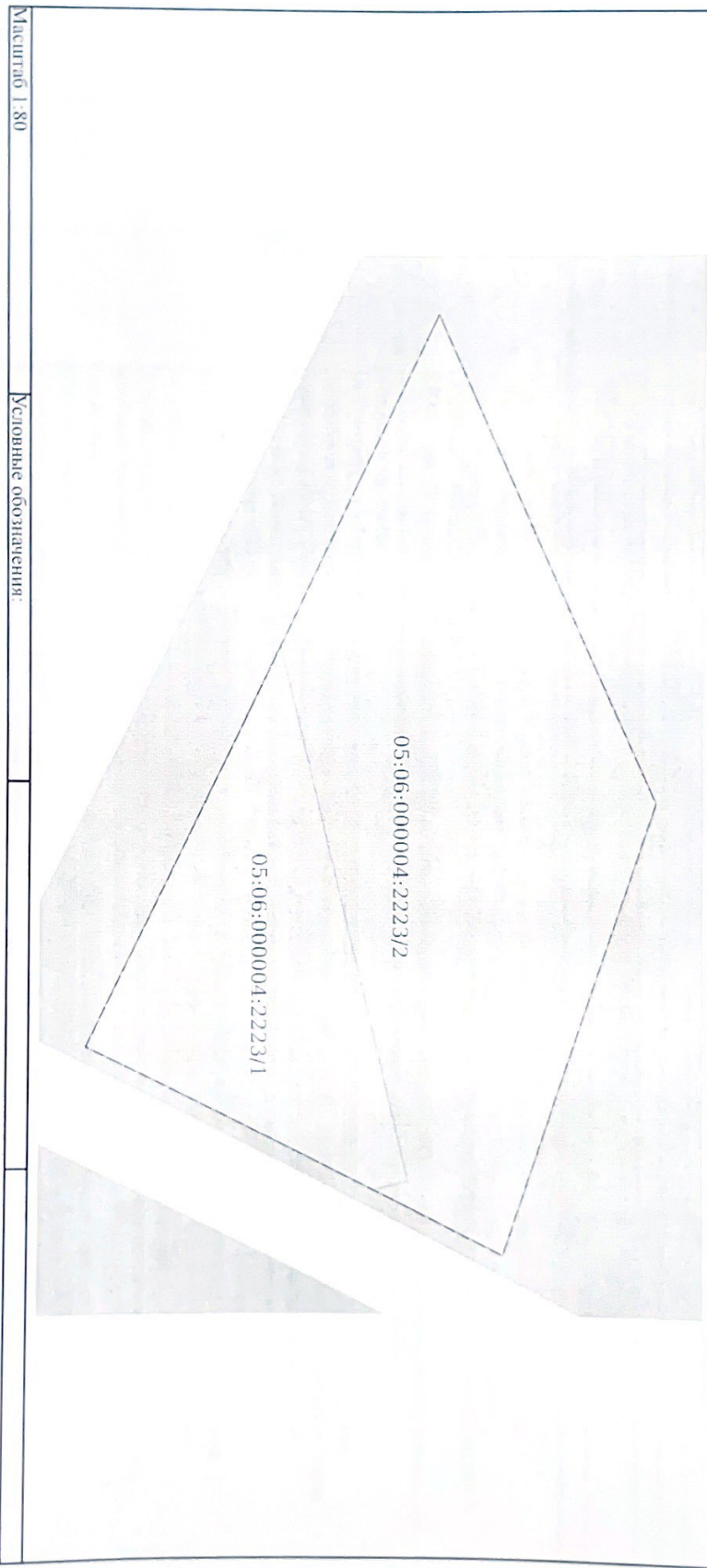


Масштаб: 1:1000	Условные обозначения:		
			
ДОКУМЕНТ ПОДПИСАН			
ЭЛЕКТРОННОЙ ПОДПИСЬЮ			
Сертификат: 00B054B7401CB382B376ACD8K425108			
Владелец: ФЕДЕРАЛЬНАЯ СЛУЖБА ГОСУДАРСТВЕННОЙ			
РЕГИСТРАЦИИ КАДАСТРА И КАРТОГРАФИИ			
Действителен с 27.06.2023 по 19.09.2024			
Полное наименование должности		Инициалы, фамилия	


Земельный участок
вид объекта недвижимости

Лист № 2 раздела 4	Всего листов раздела 4 2	Всего разделов 8	Всего листов выписки 15
04.03.2024г. № КУВИ-001/2024-63700508			
Кадастровый номер:	05:06:000004:2223		

Лин (черезж. с/смад) части земельного участка | Учетный номер части 05:06:000004:2223/2



Масштаб 1:80 | Ключевые обозначения:

 ДОКУМЕНТ ПОДПИСАН ЭЛЕКТРОННОЙ ПОДПИСЬЮ	
Сиренкаг 00ВВ068В7401СВ82ВД3578АСДС3425108	
Владелец ФЕДЕРАЛЬНАЯ СЛУЖБА ГОСУДАРСТВЕННОЙ	
РЕГИСТРАЦИИ КАДАСТРА И КАРТОГРАФИИ	
Деловый адрес: С 27.06.2021 по 19.09.2024	
ПОЛНОЕ НАИМЕНОВАНИЕ ДОЛЖНОСТИ	ИНИЦИАЛЫ, ФАМИЛИЯ

Выписка из Единого государственного реестра недвижимости об объекте недвижимости
Сведения о частях земельного участка

Земельный участок		
Вид объекта недвижимости		
Лист № 1 раздела 4.1	Всего листов раздела 4.1: 3	Всего листов выписки: 15
04.03.2024г. № КУВИ-001/2024-63700508	Всего разделов: 8	
Кадастровый номер:	05-06-000004-2223	

Учетный номер части	Площадь, м2	Содержание ограничения в использовании или ограничения права на объект недвижимости или обременения объекта недвижимости
1	2	3
05-06-000004-2223/1	142	<p>Вид ограничения (обременения): ограничение прав на земельный участок, предусмотренные статьей 56 Земельного кодекса Российской Федерации. Срок действия: не установлен; реквизиты документа-основания: постановление Правительства Российской Федерации от 24.02.2009 № 160 выдан: Правительство Российской Федерации; Содержание ограничения (обременения): ПРАВИЛА УСТАНОВЛЕНИЯ ОХРАННЫХ ЗОН ОБЪЕКТОВ ЭЛЕКТРОСЕТЕВОГО ХОЗЯЙСТВА И ОСОБЫХ УСЛОВИЙ ИСПОЛЬЗОВАНИЯ</p> <p>ЗЕМЕЛЬНЫХ Постановление Правительства РФ от 24.02.2009 N 160 (ред. от 26.08.2013) "О порядке установления охранных зон объектов электросетевого хозяйства и особых условий использования земельных участков, распо... УЧАСТКОВ, РАСПОЛОЖЕННЫХ</p> <p>В ГРАНИЦАХ ТАКИХ ЗОН (в ред. Постановлений Правительства РФ от 05.06.2013 N 476, от 26.08.2013 N 736) 1. Общие положения 1. Настоящие Правила определяют порядок установления охранных зон объектов электросетевого хозяйства (далее - охранные зоны), а также особые условия использования земельных участков, расположенных в пределах охранных зон (далее - земельные участки), обеспечивающие безопасное функционирование и эксплуатацию указанных объектов. 2. В охранных зонах в целях обеспечения безопасности объектов эксплуатации и исключения возможности повреждения линий электропередачи и иных объектов электросетевого хозяйства устанавливаются особые условия использования территории. 3. Границы охранных зон определяются в соответствии с настоящими Правилами. 4. Земельные участки у их собственников, землепользователей, землепользователей или арендаторов не изымаются. 5. Установление охранных зон устанавливаются для всех объектов электросетевого хозяйства исходя из требований к границам установления охранных зон согласно приложению. 6. Границы охранных зон в отношении отдельного объекта электросетевого хозяйства определяются организацией, которая владеет им на праве собственности или ином законном основании (далее - сетевая организация). Организациям, владеющим объектами электросетевого хозяйства, введенными в эксплуатацию до даты вступления в силу настоящего Постановления, не требуется согласование границ охранных зон указанных объектов с Ростехнадзором. Сведения о границах охранных зон вносятся в государственный кадастр недвижимости на основании заявления организации. Такие сведения должны быть предоставлены в Росреестр до 1 января 2015 года (пункт 3 Постановления Правительства РФ от 26.08.2013 N 736). Сетевая организация обращается в федеральный орган исполнительной власти, осуществляющий</p>

ДОКУМЕНТ ПОДПИСАН ЭЛЕКТРОННОЙ ПОДПИСЬЮ

Сертификат: 0a1b0a06b7401c5b182d376a3c83d2108
Валовая: ФЕДЕРАЛЬНАЯ СЛУЖБА ГОСУДАРСТВЕННОЙ РЕГИСТРАЦИИ, КАДАСТРА И КАРТОГРАФИИ
Действителен с 27.06.2021 по 19.09.2024

ПОЛНОЕ НАИМЕНОВАНИЕ ДОЛЖНОСТИ

ИНИЦИАЛЫ, ФАМИЛИЯ

Земельный участок

Вид объекта недвижимости

Лист № 2 раздела 4.1

Всего листов раздела 4.1: 3

Всего разделов: 8

Всего листов выписки: 15

04.03.2024г. № КУВН-001/2024-63700508

Катастровый номер: 05:06:000004:2223

05:06:000004:2223/2	53	<p>Федеральный государственный энергетический надзор, с заявлением о согласовании границ охранной зоны в отношении отдельных объектов электросетевого хозяйства, которое должно быть рассмотрено в течение 15 дней с даты его поступления в соответствующий орган. (в ред. Постановления Правительства РФ от 05.06.2013 N 476) После согласования границ охранной зоны сетевая организация в течение 3 месяцев обращается в федеральный орган исполнительной власти, осуществляющий кадастровый учет и ведение государственного кадастра недвижимости (орган кадастрового учета), с заявлением о внесении сведений о границах охранной зоны в документы государственного кадастрового учета недвижимости имущества, на основании которого указанной федеральной орган исполнительной власти принимает решение о внесении в документы государственного кадастрового учета недвижимости имущества сведений о границах охранной зоны. (в ред. Постановления Правительства РФ от 26.08.2013 N 736) Охранная зона считается установленной с даты внесения в документы государственного кадастрового учета сведений о ее границах. 7. Охранные зоны подлежат маркировке путем установки на счет сетевых организаций предупредительных знаков, содержащих указание на размер охранной зоны, информацию о соответствующей сетевой организации, а также необходимость соблюдения требований предусмотренных настоящими Правилами ограничений.; Рекстроный номер границы: 05.06.2.62</p> <p>вид ограничения (обременения): ограничения прав на земельный участок, предусмотренные статьей 56 Земельного кодекса Российской Федерации; Срок действия: не установлен; реквизиты документа-основания: постановление Правительства Российской Федерации от 24.02.2009 № 160 выдан: Правительство Российской Федерации; Содержание ограничения (обременения): ХОЗЯЙСТВА И ОСОБЫХ УСЛОВИЙ ИСПОЛЬЗОВАНИЯ ЗЕМЕЛЬНЫХ ПЛОЩАДЕЙ. Постановление Правительства РФ от 24.02.2009 N 160 (ред. от 26.08.2013) "О порядке установления охранных зон объектов электросетевого хозяйства и особых условий использования земельных участков, расположенных в пределах охранных зон (далее - земельные участки), обеспечивающие безопасное функционирование и эксплуатацию указанных объектов. 2. В охранных зонах в целях обеспечения безопасных условий эксплуатации и исключения возможности повреждения линий электропередачи и иных объектов электросетевого хозяйства устанавливаются особые условия использования территории. 3. Границы охранных зон определяются в соответствии с настоящими Правилами. 4. Земельные участки у их собственников, землевладельцев, землепользователей или арендаторов не изымаются. 5. Установление охранных зон 5. Охранные зоны устанавливаются для всех объектов электросетевого хозяйства исходя из требований к границам установления охранных зон согласно приложению. 6. Границы охранных зон в отношении отдельного объекта электросетевого хозяйства определяются организацией, которая владеет им на праве собственности или ином законном основании (далее - сетевая организация). Организацией, владеющим объектами</p>
---------------------	----	--

ПОЛНОЕ НАИМЕНОВАНИЕ ДОЛЖНОСТИ


ДОКУМЕНТ ПОДПИСАН
 ЭЛЕКТРОННОЙ ПОДПИСЬЮ
 с сертификатом 00b8b056d7401c1d3d32b37564c0c8423108
 выданным ФЕДЕРАЛЬНОЙ СЛУЖБЕ ГОСУДАРСТВЕННОЙ
 РЕГИСТРАЦИИ, КАДАСТРА И КАРТОГРАФИИ
 Действителен с 27.06.2023 по 19.09.2024

инициалы, фамилия

Земельный участок
Вид объекта недвижимости

Лист № 3 раздела 4.1	Всего листов раздела 4.1: 3	Всего разделов: 8	Всего листов выписки: 15
04.03.2024г. № КУВИ-001/2024-63700508			
Кадастровый номер: 05-06-000004-2223			

	<p>электросетевого хозяйства, введенными в эксплуатацию до даты вступления Постановления, не требуется согласование границ охраняемых зон указанных объектов с Ростехнадзором. Сведения о границах охраняемых зон вносятся в Росреестр до 1 января 2015 года (пункт 3 Постановления Правительства РФ от 26.08.2013 N 736). Сетевая организация обращается в федеральный орган исполнительной власти, осуществляющий федеральный государственный энергетический надзор, с заявлением о согласовании границ охраняемой зоны в отношении отдельных объектов электросетевого хозяйства, которое должно быть рассмотрено в течение 15 дней с даты его поступления в соответствующий орган. (в ред. Постановления Правительства РФ от 05.06.2013 N 476) После согласования границ охраняемой зоны сетевая организация в течение 3 месяцев обращается в федеральный орган исполнительной власти, осуществляющий кадастровый учет и ведение государственного кадастра недвижимости (орган кадастрового учета), с заявлением о внесении сведений о границах охраняемой зоны в документы государственного кадастрового учета недвижимости указанного имущества, на основании которого указаны федеральный орган исполнительной власти принимает решение о внесении в документы государственного кадастрового учета недвижимости имущества сведений о границах охраняемой зоны. (в ред. Постановления Правительства РФ от 26.08.2013 N 736) Охранная зона считается установленной с даты внесения в документы государственного кадастрового учета сведений о ее границах. 7. Охраняемые зоны подлежат маркировке путем установки за счет сетевых организаций предупреждающих знаков, содержащих указание на размер охранной зоны, информацию о соответствующей сетевой организации, а также необходимости соблюдения предусмотренных настоящими Правилами ограничений; Реестровый номер Границы: 05.06.2.221</p>
--	---

 ДОКУМЕНТ ПОДПИСАН	
ЭЛЕКТРОННОЙ ПОДПИСЬЮ	
Сертификат: 06B0656B7401CB38D2B376A6C8C425108 Выдана: ФЕДЕРАЛЬНАЯ СЛУЖБА ГОСУДАРСТВЕННОЙ РЕГИСТРАЦИИ, КАДАСТРА И КАРТОГРАФИИ Действителен с: 27.06.2023 по: 19.09.2024	
ПОЛНОЕ НАИМЕНОВАНИЕ ДОЛЖНОСТИ	ИНИЦИАЛЫ, ФАМИЛИЯ

Выписка из Единого государственного реестра недвижимости об объекте недвижимости
 Сведения о частях земельного участка

Земельный участок			
вид объекта недвижимости			
Лист № 1	Раздела 4.2	Всего листов раздела 4.2.2	Всего разделов: 8
04.03.2024г. № КУВН-001/2024-63700508		Всего листов выписки: 15	
Кадастровый номер:		05:06:000004:2223	

Сведения о характерных точках границы части (частей) земельного участка
 Учетный номер части: 05:06:000004:2223/1

Номер точки	Координаты, м		Описание закрепления на местности	Средняя квадратичная погрешность определения координат характерных точек границ земельного участка, м
	X	Y		
1	238401.65	313573.7	4	5
2	238386.81	313565.95	-	-
3	238384.18	313571.47	-	0.3
4	238386.36	313575.49	-	-
5	238399.92	313579.52	-	0.5
1	238401.65	313573.7	-	-
1	238317.77	313710.87	-	-
2	238315.12	313716.44	-	0.3
3	238319.09	313718.4	-	-
4	238319.58	313718.28	-	0.5
1	238317.77	313710.87	-	-

Система координат МСК-05

Документ подписан

ЭЛЕКТРОННОЙ ПОДПИСЬЮ

Сиренчук 008ВВ05687491СВ3В2935376КСДОС 8425108

Владелец федеральной службы государственной регистрации кадастра и картографии

Деятельность с 27.06.2023 по 19.09.2024

Полное наименование должности

Инициалы, фамилия

Земельный участок
вид объекта недвижимости

Лист № 2 раздела 4.2

Всего листов раздела 4.2: 2

Всего разделов: 8

Всего листов выписки: 15

04.03.2024г. № КУ/ВН-001/2024-63700508

Кадастровый номер:

05:06:000004:2223

Сведения о характерных точках границы части (частей) земельного участка

Учетный номер части: 05:06:000004:2223/2

Система координат МСК-05

Номер точки	Координаты, м		Описание закрепления на местности	Средняя квадратичная погрешность определения координат характерных точек границ земельного участка, м
	X	Y		
1	2	3	4	5
1	238319.95	313706.31	-	-
2	238315.12	313716.44	-	0.3
3	238320.9	313719.29	-	-
4	238322.98	313713.05	-	0.1
1	238319.95	313706.31	-	-

ПОЛНОЕ НАИМенование Должности



Документ подписан
электронной подписью

Сертификат 00BBD0587401C3E382D53576ACDC8423108

Владелец: Федеральная служба государственной

регистрации кадастра и картографии

Должность: с 27.06.2023 по 19.09.2024

инициала, фамилия