


Филиал публично-правовой компании "Роскадастр" по Республике Дагестан  
полное наименование органа регистрации прав  
Выписка из Единого государственного реестра недвижимости об объекте недвижимости

Сведения о характеристиках объекта недвижимости

На основании запроса от 04.03.2024, поступившего на рассмотрение 04.03.2024, сообщаем, что согласно записям Единого государственного реестра недвижимости:

		Здание	
Лист № 1 раздела 1	Всего листов раздела 1: 2	Всего разделов: 3	Всего листов выписки: 5
Катастроный номер: 04.03.2024г. № КУВН-001/2024-63768735	Катастроный номер: 05:06:000016:1951	Номер кадастрового квартала: 05:06:000016	Дата присвоения кадастрового номера: 22.11.2013
Ранее присвоенный государственный учетный номер: 08/02/05-06: Условный номер 05-05-19/006/2012-088	Адрес: Россия, Республика Дагестан, Кизилорговский район, с. Новый Чиркеш, ул. Комсомольская, 20	Назначение: Нежилое	Количество этажей, в том числе подземных этажей: 1, в том числе подземных 0
Материал наружных стен: Из прочих материалов	Год ввода в эксплуатацию строительства: 2012	Год завершения строительства: 13991921.46	Кадастровые номера иных объектов недвижимости, в пределах которых расположен объект недвижимости: 05:06:000004:2223
Кадастровые номера помещений, машино-мест, расположенных в здании или сооружении: данные отсутствуют	Кадастровые номера объектов недвижимости, из которых образован объект недвижимости: данные отсутствуют	Сведения о включении объекта недвижимости в состав предприятия как имущественного комплекса: данные отсутствуют	Сведения о включении объекта недвижимости в состав единого недвижимого комплекса: данные отсутствуют
Виды разрешенного использования: нежилое			


 ДОКУМЕНТ ПОДПИСАН ЭЛЕКТРОННОЙ ПОДПИСЬЮ	
Сертификат: 0401050587401СВЭДВ283576АКСРС423108	Выдана: ФЕДЕРАЛЬНАЯ СЛУЖБА ГОСУДАРСТВЕННОЙ РЕГИСТРАЦИИ, КАДАСТРА И КАРТОГРАФИИ
Действителен с: 27.06.2023 по: 19.09.2024	Инициалы, фамилия

ПОЛНОЕ НАИМЕНОВАНИЕ ДОЛЖНОСТИ

Этапные  
вид объекта недвижимости

Лист № 2 раздела 1	Всего листов раздела 1: 2	Всего разделов: 3	Всего листов выписки: 5
04.03.2024г. № КУВН-001/2024-63768735			
Катастровый номер			


Сведения о включении объекта недвижимости в реестр объектов культурного наследия	данные отсутствуют
Сведения о кадастровом номере:	данные отсутствуют
Статус записи об объекте недвижимости:	Сведения об объекте недвижимости имеют статус "актуальные, ранее учтенные"
Особые отметки:	Сведения, необходимые для заполнения разделов: 6 - Сведения о частях объекта недвижимости; 7 - Перечень помещений, машино-мест, расположенных в здании, сооружении; 8 - План расположения помещений, машино-места на этаже (плане этажа), отсутствуют.
Подучитель выписки:	Хамуев Ражаб Абдурахманович, действующий(ая) на основании документа "" А/МИНИСТРАЦИЯ МУНИЦИПАЛЬНОГО ОБРАЗОВАНИЯ СЕЛЬСКОГО ПОСЕЛЕНИЯ "СЕЛО НОВЫЙ ЧИРКЕЙ" КИЗИЛОРТОВСКОГО РАЙОНА РЕСПУБЛИКИ ДАГЕСТАН

	
ДОКУМЕНТ ПОДПИСАН	
ЭЛЕКТРОННОЙ ПОДПИСЬЮ	
Сертификат: 00B9056B7401C3E3A2D2A1576A6C3C425108	
Выдана: ФЕДЕРАЛЬНАЯ СЛУЖБА ГОСУДАРСТВЕННОЙ	
РЕГИСТРАЦИИ КАДАСТРА И КАРТОГРАФИИ	
Датирование: с 27.06.2023 по 19.09.2024	
ПОЛНОЕ НАИМенование ДОЛЖНОСТИ	ИНИЦИАЛЫ, ФАМИЛИЯ

Выписка из Единого государственного реестра недвижимости об объекте недвижимости  
 Сведения о зарегистрированных правах

Лист № 1 Раздела 2		Всего листов раздела 2: 2		Всего разделов: 3		Всего листов выписки: 5	
Вид объекта недвижимости							
Здание							
Вид объекта недвижимости							
04.03.2024г. № КУВН-001/2024-63768735		05:06.000016.1951					
Календарный номер							

1	Правообладатель (правообладатели):	1.1	Муниципальное казенное общеобразовательное учреждение "Новочиркейская средняя общеобразовательная школа №1", ИНН: 0516008170, ОГРН: 103050232144
	Сведения о возможности предоставления третьим лицам персональных данных физического лица:	1.1.1	данные отсутствуют
2	Вид, номер, дата и время государственной регистрации права:	2.1	Оперативное управление 05-05-05/031/001/2015-215/1 15.01.2016 15:50:58
3	Сведения об осуществлении государственной регистрации сделки, права без необходимого в силу закона согласия третьего лица, органа:	3.1	данные отсутствуют
4	Ограничение прав и обременение объекта недвижимости:		не зарегистрировано
1	Правообладатель (правообладатели):	1.2	Муниципальный район "Кизилпортовский район" Республики Дагестан
	Сведения о возможности предоставления третьим лицам персональных данных физического лица:	1.2.1	данные отсутствуют
2	Вид, номер, дата и время государственной регистрации права:	2.2	Собственность 05-05-19/006/2012-088 01.06.2012 00:00:00
3	Сведения об осуществлении государственной регистрации сделки, права без необходимого в силу закона согласия третьего лица, органа:	3.2	данные отсутствуют
4	Ограничение прав и обременение объекта недвижимости:		не зарегистрировано
5	Договоры участия в долевом строительстве:		не зарегистрировано
6	Заявления в судебном порядке права требования:		данные отсутствуют
7	Сведения о возможности предоставления третьим лицам персональных данных физического лица:		данные отсутствуют
8	Сведения о возражении в отношении зарегистрированного права:		данные отсутствуют
9	Сведения о наличии решения об изъятии объекта недвижимости для государственных и муниципальных нужд:		данные отсутствуют


 ДОКУМЕНТ ПОДПИСАН  
 ЭЛЕКТРОННОЙ ПОДПИСЬЮ  
 Сертификат 00bb8068b7401c1e1812b1376ac8dc3421108  
 Владелец: ФЕДЕРАЛЬНАЯ СЛУЖБА ГОСУДАРСТВЕННОЙ  
 РЕГИСТРАЦИИ КАДАСТРА И КАРТОГРАФИИ  
 Действителен с 27.06.2023 по 19.09.2024

Инициалы, фамилия

Этап

Вид объекта недвижимости

Лист № 2 Раздела 2

Всего листов раздела 2: 2

Всего разделов: 3


Всего листов выписки: 5

04.03.2024г. № КУВИ-001/2024-63768735

Катастровый номер:

05.06.000016.1951

10	Сведения о невозможности государственной регистрации без личного участия правообладателя или его законного представителя	данные отсутствуют
11	Правопритязания и сведения о наличии поступивших, но не рассмотренных заявлений о проведении государственной регистрации права (перехода, прекращения права), ограничения права или обременения объекта недвижимости, сделки в отношении объекта недвижимости:	отсутствуют

 ДОКУМЕНТ ПОДПИСАН ЭЛЕКТРОННОЙ ПОДПИСЬЮ	
Сертификат: 0010508074010103000201376AC00C8425108 Валовой: ФЕДЕРАЛЬНАЯ СЛУЖБА ГОСУДАРСТВЕННОЙ РЕГИСТРАЦИИ КАДАСТРА И КАРТОГРАФИИ Действителен с 27.06.2021 по 19.09.2024	инициалы, фамилия
ПОЛНОЕ НАИМЕНОВАНИЕ ДОЛЖНОСТИ	

Выписка из Единого государственного реестра недвижимости об объекте недвижимости  
 Описание местоположения объекта недвижимости

Задание	
Лист № 1 раздела 5	Вид объекта недвижимости
04.03.2024г. № КУВИ-001/2024-63768735	Всего листов раздела 5: 1
Кадастровый номер:	Всего разделов: 3
	Всего листов выписки: 5
Схема расположения объекта недвижимости (части объекта недвижимости) на земельном участке(х) 05:06:000016.1951	



ПОЛНОЕ НАИМЕНОВАНИЕ ДОЛЖНОСТИ

ДОКУМЕНТ ПОДПИСАН

ЭЛЕКТРОННОЙ ПОДПИСЬЮ

Сертификат: 00B8056B7401C6A2D2B3576A5C8C9425108

Выдана ФЕДЕРАЛЬНАЯ СЛУЖБА ГОСУДАРСТВЕННОЙ РЕГИСТРАЦИИ, КАДАСТРА И КАРТОГРАФИИ

Действителен с 27.06.2023 по 19.09.2024

Инициалы, фамилия